



PESCA SPORTIVA / FISHING

Praticabile anche
Other possible activities



La pesca in Valsesia Fishing in Valsesia

Febbraio - Novembre / February - November

Contatti - Contacts

S.V.P.S.
Società Valsesiana Pescatori Sportivi 0163 52 093 www.valsesiapesca.it

Descrizione dell'attività

Il Sesia nasce dai ghiacciai del versante sud-orientale del Monte Rosa, a circa 3200 metri di altitudine. Dalle sorgenti a Varallo percorre una cinquantina di chilometri a regime torrentizio alternando raschi, cascate, lame e profonde buche. La qualità biologica delle acque (Indice Biotico Estesio) è certificata di prima o seconda classe (su cinque), quindi come buona o accettabile in tutto il tratto Alagna-Quarona della riserva S.V. P.S.

Tutti i torrenti tributari del Sesia, ma anche numerosi sub affluenti a volte con portate assai ridotte, meritano una battuta di pesca. Per prudenza, prima di avventurarvi in luoghi sconosciuti, vi consigliamo di chiedere informazioni ai nostri guardapesca (i numeri di telefono sono riportati nel sito web e sui permessi, sia stagionali che giornalieri).

Predomina, in tutti i torrenti, la trota fario, accompagnata da esemplari di iridea. Soprattutto nel Sesia, da Riva Valdobbia in giù, sono presenti marmorate e ibridi.

Il versante occidentale dell'Alta Valsesia è costellato da numerosi e splendidi laghi alpini di origine glaciale situati tra i 2000 e i 3000 metri di altitudine. Nella maggior parte di essi sono presenti trote fario, salmerini di fonte e spesso anche le trote iridee.

Il salmerino alpino è stato introdotto nei laghi Taily (valle Otro) e nel lago del Camino.

Tecniche di Pesca

Potete scegliere di pescare al tocco, a spinning oppure a mosca, senza dimenticarsi di provare, almeno una volta, la storica tecnica di pesca tradizionale "Alla Valsesiana", conosciuta dagli appassionati di tutto il Mondo.

Activity details

The river Sesia originates from the glaciers of the south-western face of Monte Rosa, at about 3200 metres above sea level. From its source it runs for about 50 km. in a torrential way alternating waterfalls, marshes and deep holes. The biological quality of the water (Extended Biotic Index) is certified of first or second class (out of five), therefore as good or acceptable all along the stretch Alagna-Quarona of the reserve S.V. P.S.

All its tributaries and also a lot of its sub-tributaries sometimes with very low water flow, is worth a fishing trip. Before venturing into unknown places we suggest you ask for information from our fisheries protection officer (phone numbers as well as information regarding seasonal and daily permits are available on the website).

In every creek there is a predominance of brown trout and rainbow trout. Especially in the Sesia river from Riva Valdobbia downwards there is marble trout and their hybrids.

The western side of Upper Valsesia is scattered with lots of stunning alpine lakes of glacial origin situated between 2000 and 3000 metres above sea level. In most of them there are brown trout, rainbow trout and char.

The endemic char has been introduced into lakes Taily (Otro Valley) and Camino.

Fishing Techniques


You can choose among live bait, spinning or fly fishing but do not forget to try our ancient technique of traditional fishing "Alla Valsesiana" Valsesia style, known by fishing lovers all over the world.


Riserva "Delle Piode" "Delle Piode" Reserve

 Piode (Fiume Sesia - Sesia River)


 Giugno - Settembre / June - September




 Il tratto di Fiume Sesia oggetto di questo itinerario è raggiungibile percorrendo in automobile la strada statale 299 della Valsesia fino a Piode, dove si può comodamente parcheggiare l'auto in prossimità del ponte sul Sesia. La Riserva "delle Piode" si estende da Pila fino a Camperogno per un totale di 7 Km.

 The section of the Sesia river included in this itinerary can be reached driving along SS 299 of Valsesia as far as Piode, where you can leave your car near the bridge over the Sesia river. The reserve called "delle Piode" stretches from Pila to Campertogno along 7 Km.

Peculiarità / Characteristics

 Riserva di pesca a mosca tra le più esclusive d' Italia in cui la presenza di pesce rustico, quindi difficile, è molto abbondante.

 One of the most exclusive fly fishing Reserve in Italy rich in "wild", difficult fish.

Specie presenti / Present fishes:

Trote fario, iridee, marmorate e suoi ibridi, rarissimi temoli. Brown and rainbow trout, marbles, graylings.

Permessi / Daily licenses:

mercoledì e venerdì, il sabato e domenica su prenotazione: wednesday and friday, saturday and sunday by appointment: Euro 75,00 giornaliero no-kill con capo trofeo / all day, no-kill. Euro 45,00 mezzo giornaliero no-kill / half day, no-kill.

Reperimento permessi / Purchasing licenses:

La Bottega, via Umbero I°, Piode (tel. 0163.71241)

Info e regolamento:

Davide Badino cell. 3474616606





Mosca No-Kill Varallo No-Kill Fly Fishing Reserve

 Varallo Sesia (Torrente Mastallone / Mastallone River)


 Marzo - Novembre / March - November



 Il tratto di torrente Mastallone oggetto di questo itinerario è raggiungibile percorrendo in automobile la strada statale 299 della Valsesia fino a Varallo, quindi si attraversa l'abitato fino a giungere al ponte "Antonini" sul Torrente Mastallone poco oltre al quale si può comodamente parcheggiare in parcheggi a pagamento, oppure proseguendo per un centinaio di metri in un piccolo parcheggio libero situato sulla destra. Il tratto di torrente in oggetto va da poche centinaia di metri a valle del ponte fino a 2 Km. a monte dello stesso.

 To reach this section of torrent Mastallone drive on the SS 299 of Valsesia towards Varallo and go past the town as far as the "Antonini" bridge over the Mastallone river. You can leave your car in the pay and display parking or in the free car park a little farther on the right. This section of the river stretches from a few hundred metres downstream and to 2 km. upstream the bridge.

Peculiarità / Characteristics

 Facilità di accesso all'acqua soprattutto nella zona immediatamente prossima al ponte "Antonini", abbondanza di trote.

 Easy access to the water especially in the area next to the "Antonini" bridge, abundance of trouts.

Specie presenti / Present fishes:

Trote fario, iridee, marmorate e suoi ibridi, rarissimi temoli. Brown and rainbow trout, marbles, graylings.

Permessi / Daily licenses:

Euro 18,00 no-kill in periodo trota / no-kill March - October
Euro 20,00 no-kill in periodo temolo / no-kill October - November

Reperimento permessi / Purchasing licenses:

Caffè Stazione, Piazza Marconi n. 9, Varallo
Tabaccheria del Ponte, via Osella n. 26, Varallo
Caccia e pesca "Lici", Località Balangera n. 12/bis Varallo.



SCARICA CARTINE, ITINERARI E MOLTO ALTRO SU
www.monterosavalsesia.com
DOWNLOAD MAPS, ITINERARIES AND A LOT MORE FROM

Foto e testi: Società Valsesiana Pescatori Sportivi
© Geo4Map s.r.l. - Da Carte Escursionistiche
Valsesia/From Hiking Maps Valsesia